


























































































Tegnforklaring

	Grunneiendom		Kanal/Grøft
	Hjelpelinje veg		Bygninger
	Hjelpelinje fiktiv		Taksprang Bunn
	Grensenøyaktighet: 10 m		Bygning - Boligbygg
	Grensenøyaktighet: 11-30 m		Bygning - Andre bygg
	Grensenøyaktighet: 31-199 m		Annen bygning
	Grensenøyaktighet: 2-5 m		Takriss
	Grensenøyaktighet: 5m eller dårligere		Takoverbygg
Matrikkel Tiltak (Avgjørelser i enkeltsaker)			Takoverbygg kant
	Godkj. Tilbygg		Trapp inntil bygg, kant
	Omriss Tiltak		Veranda
	Godkj. Nyb./Tilb./Påb.		Bygningslinje
Kommuneplan/Kommunedelplan PBL 2008			Taksprang
	Faresone grense		Mønelinje
	Faresone grense	Matrikkel Tiltak (Avgjørelser i enkeltsaker)	
	Faresone - Høyspenningsanlegg (ink høyspentkabler)		Godkj. Tilbygg
	Faresone - Høyspenningsanlegg (ink høyspentkabler)		Omriss Tiltak
	Angitthensyngrense		Godkj. Nyb./Tilb./Påb.
	Angitthensyngrense	Ledningsnett EL	
	Angitthensynsone - Bevaring naturmiljø		Fordelingsskap
	Angitthensynsone - Bevaring naturmiljø		Høyspentledning
	Angitthensynsone - Bevaring naturmiljø		Mast tele
	Bebyggelse og anlegg - nåværende		Mast Liten stolpe
	Bebyggelse og anlegg - fremtidig		Mast Stor stolpe
	Boligbebyggelse - nåværende		Masteomriss
	Boligbebyggelse - fremtidig		Nettstasjon Mastearrangement
	Fritidsbebyggelse - nåværende		Belysningspunkt
	Tjenesteyting - nåværende	Annen naturinformasjon	
	Næringsbebyggelse - nåværende		Hekk
	Næringsbebyggelse - nåværende	Adresser	
	Næringsbebyggelse - fremtidig		Gateadresse
	Næringsbebyggelse - fremtidig		Adressepunkt tekst
	Kombinert bebyggelse og anleggsformål - fremtidig		
	Veg - nåværende		
	Parkering - nåværende		
	Trase for teknisk infrastruktur - nåværende		
	Friområde - nåværende		
	Park - nåværende		
	LNFR-areal - nåværende		
	LNFR-areal - nåværende		
	LNFR-areal, Spredt bolig-, fritids- og næringsbebyggelse		
	Bruk og vern av sjø og vassdrag med tilhørende strand:		
Felles for kommuneplan PBL 1985 og 2008			
	Planområde		
	Planens begrensning		
	Grense for arealformål		
	Grense for arealformål		
	Samleveg - nåværende		
	Adkomstveg - nåværende		
	Gang-/sykkelveg - nåværende		
	Gang-/sykkelveg - fremtidig		
	Kommune(del)plan - påskrift		
TraktorvegSti			
	Traktor/Kjerreveg midt		
	Sti		
VEG			
	Veg		
	Annet vegareal		
	Avgrensning mot avkjørsel		
	Vegdekkkant		
	Traktor/Kjerreveg kant		
	Vegskulderkant		
	Vegggrøft åpen		
Innsjøer og vassdrag			
	Innsjø		
	Innsjøkant		
	Elv/Bekk		